

**Driemaandelijks berichtenblad
van de heemkundige kring**


HET LAND VAN NEVELE

HET KULTUURLANDSCHAP TE NEVELE IN DE 17de EEUW

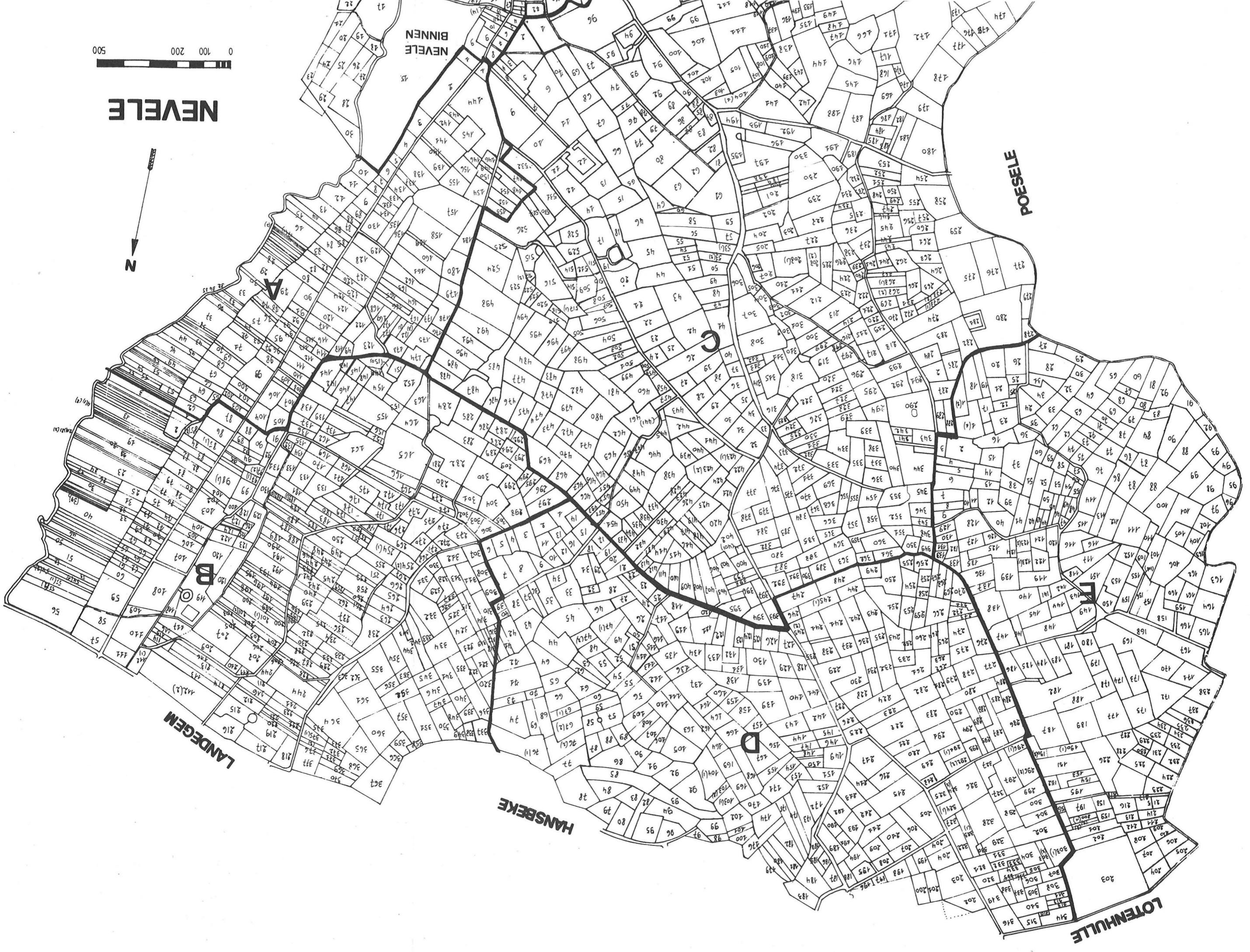
KAARTEN BUITEN TEKST

KAARTEN BUITEN TEKST

- Kaart 1. Kadastrale indeling 1639
- Kaart 2. Kadastrale indeling 1682
- Kaart 3. Bodemgebruik en bewoning in 1639
- Kaart 4. Bodemgebruik en bewoning in 1682
- Kaart 5. Nevele-Vrijheid
Grondplan volgens de kaart van het renteboek - 1639
- Kaart 6. Nevele-Vrijheid
Grondplan volgens de kaart van het renteboek aangevuld met de gegevens van het landboek - 1682
- Kaart 7. Bulktoponiemen
- Kaart 8. De verdwenen bewoning
- Kaart 9. Sociale differentiatie van het grondbezit
- Kaart 10. Grondgebruik van de vijftien grootste bedrijven



NEVELE



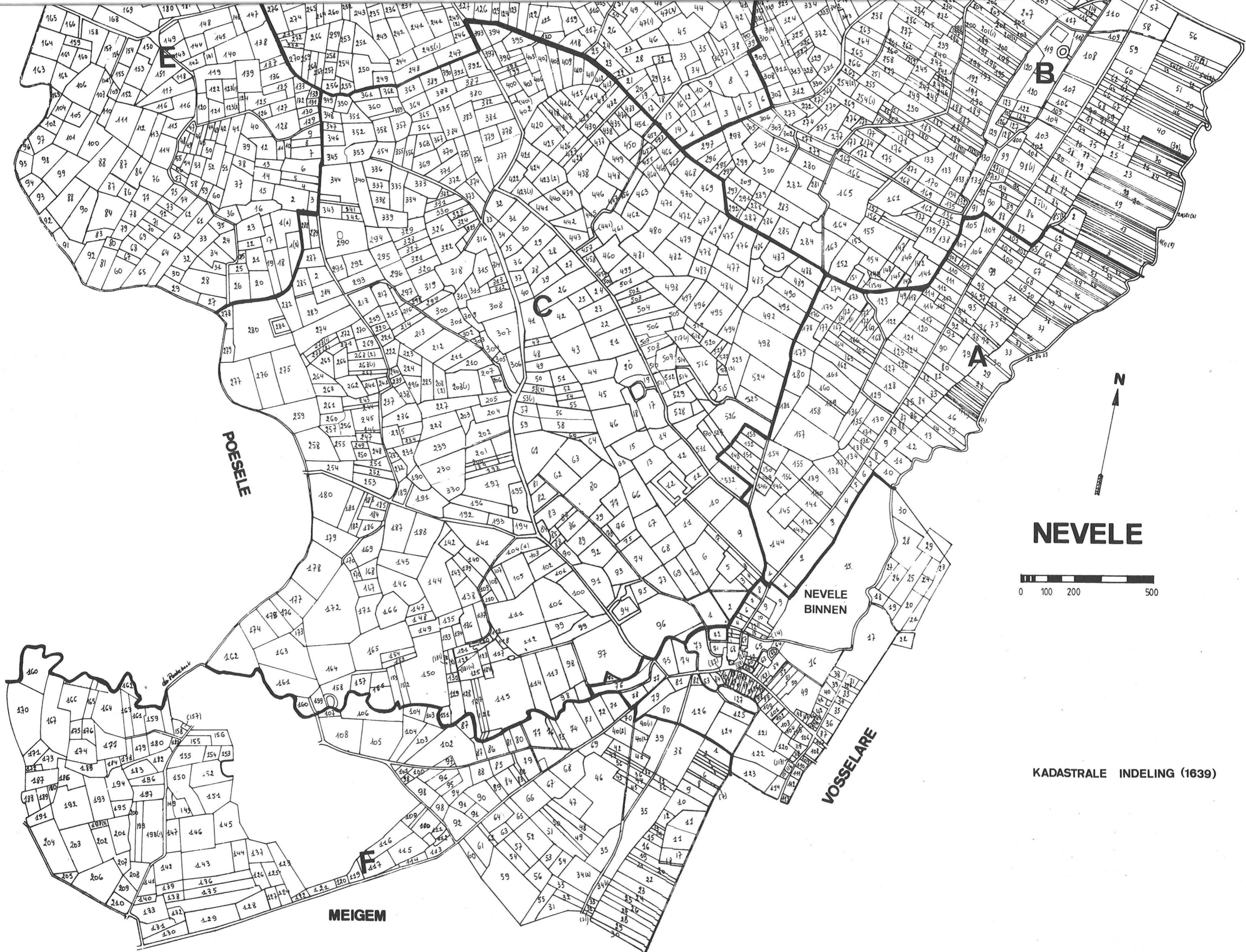
NEVELE
BINNEN

POESELE


LANDEGEM

HANSBEKE

LOTENHULLE



NEVELE



KADASTRALE INDELING (1639)

LOTENHULLE

HANSBEKE

LANDEGEM

POSEELE

NEVELE



KADASTRALE INDELING (1982)

----- grens van de belopen
----- grens van de wijken



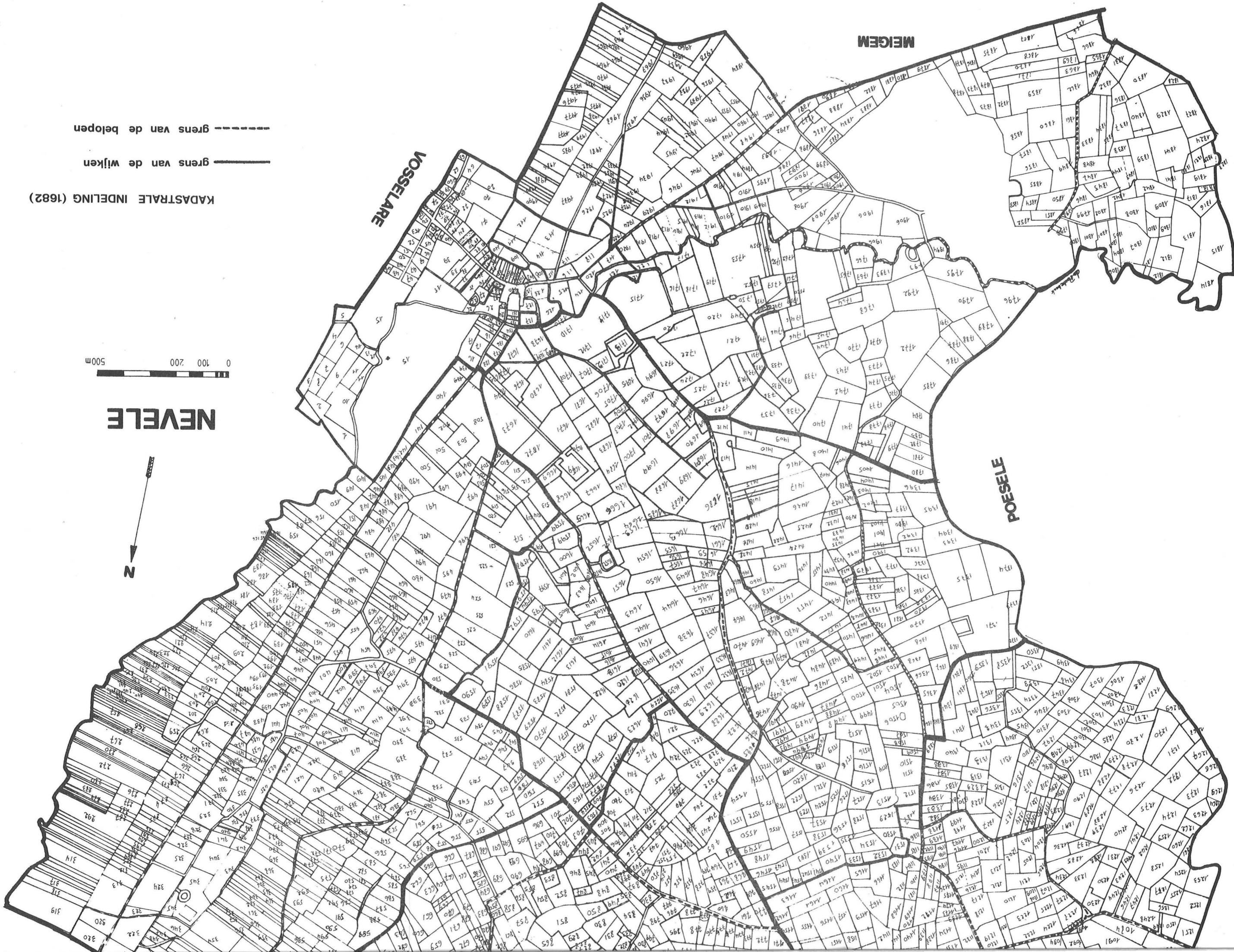
NEVELE

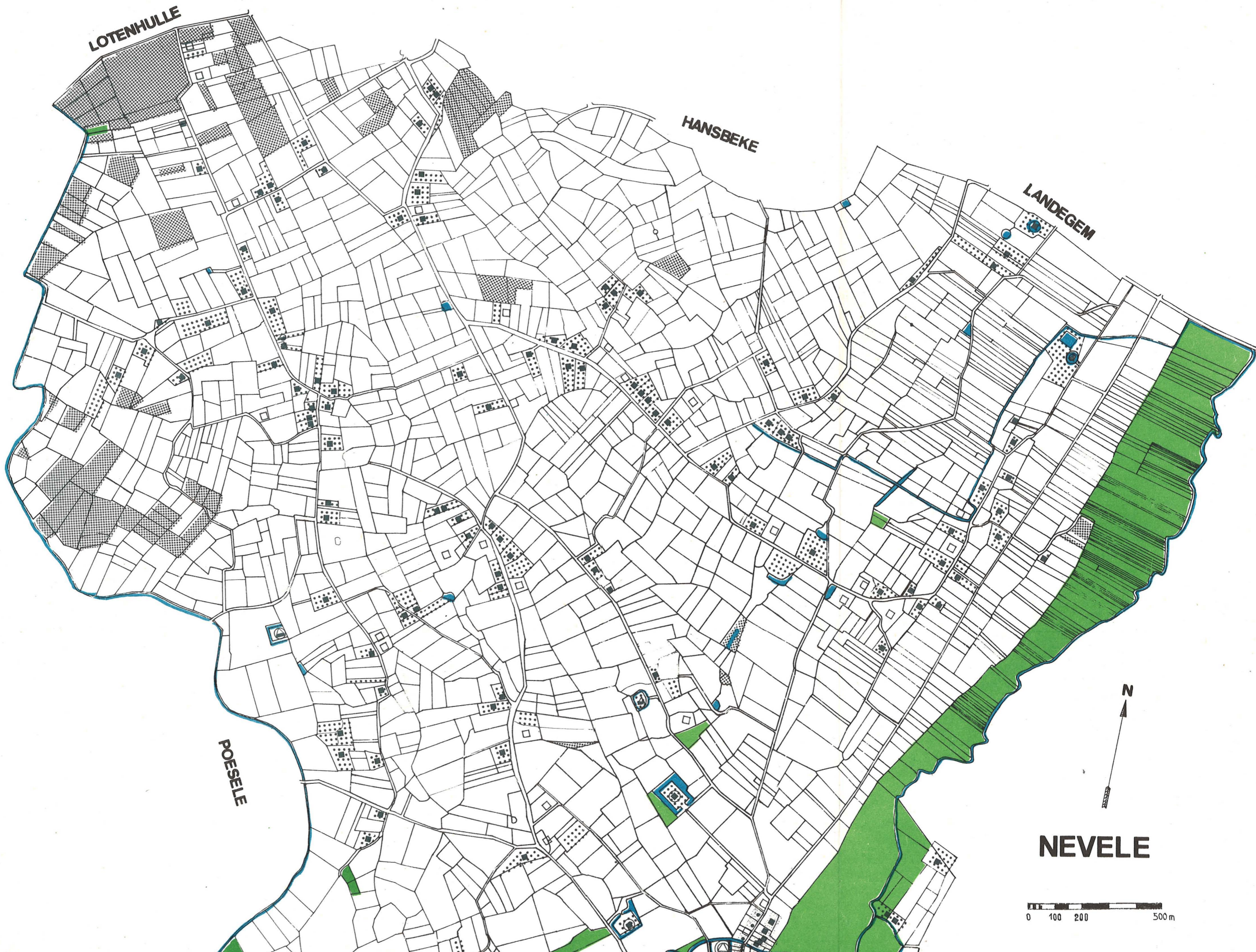


VOSELARE

MEIGEM

POSELE





LOTENHULLE

HANSBEKE

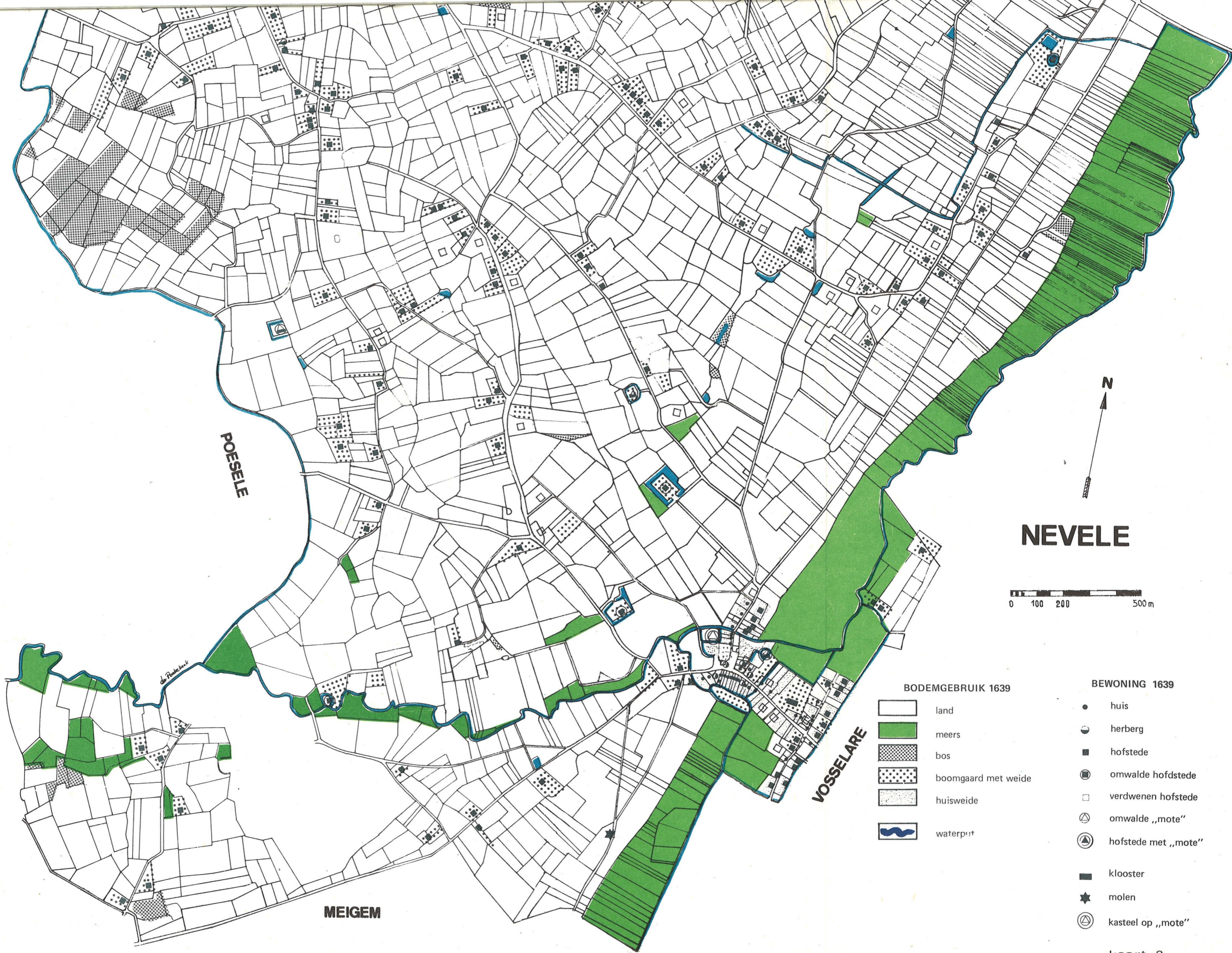
LANDEGEM

POSELE


NEVELE

0 100 200 500 m











POESELE



NEVELE



BODEMGEBRUIK 1639

-  land
-  meers
-  bos
-  boomgaard met weide
-  huisweide
-  waterput

BEWONING 1639

-  huis
-  herberg
-  hofstede
-  omwalde hofstede
-  verdwenen hofstede
-  omwalde „mote“
-  hofstede met „mote“
-  klooster
-  molen
-  kasteel op „mote“

VOSSELAIRE

MEIGEM



LOTENHULLE

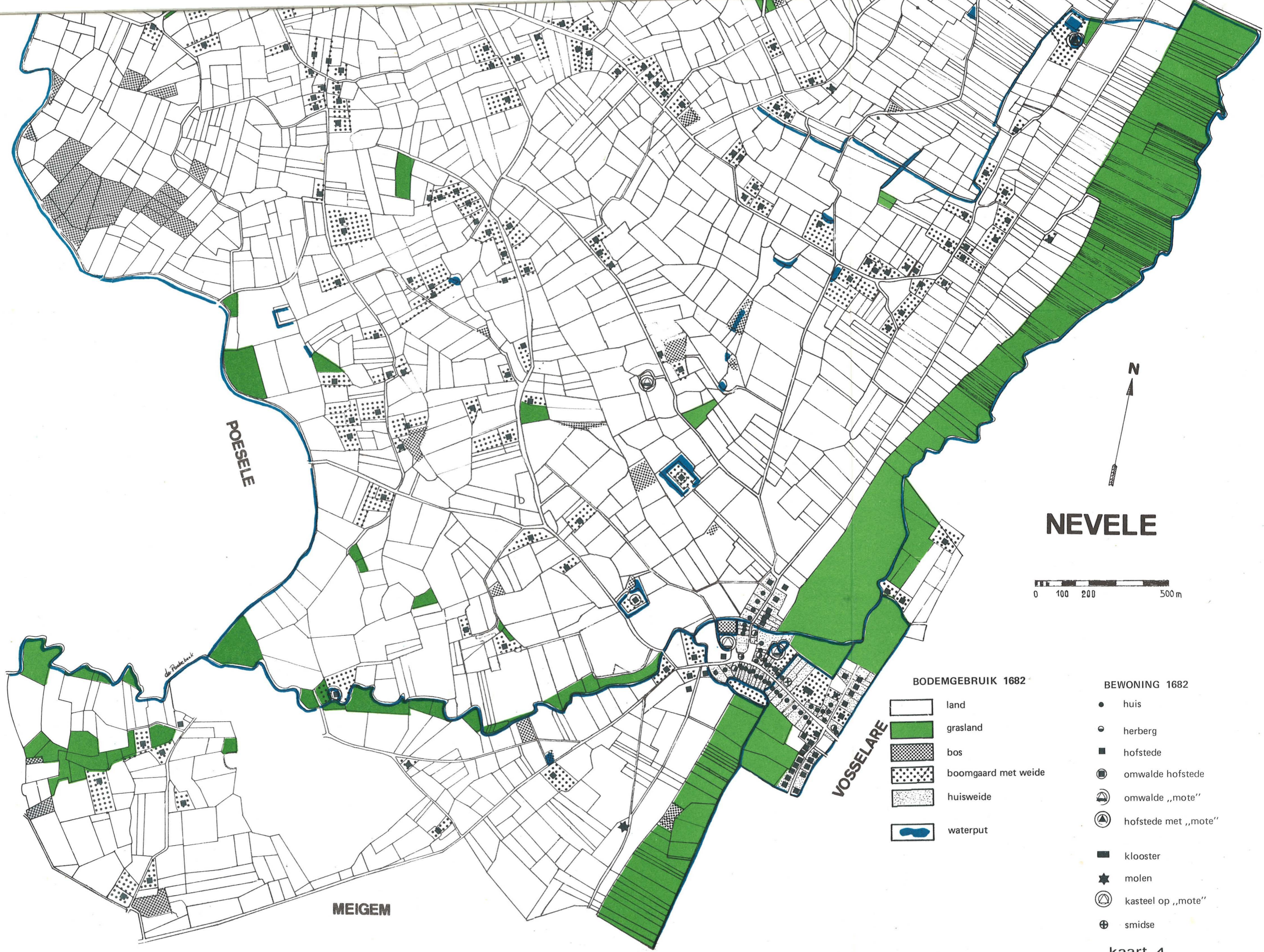
HANSBEKE

LANDEGEM

POESELE

NEVELE






POSELE







NEVELE

MEIGEM











VOSELARE



BODEMGEBRUIK 1682

-  land
-  grasland
-  bos
-  boomgaard met weide
-  huisweide
-  waterput

BEWONING 1682

-  huis
-  herberg
-  hofstede
-  omwalde hofstede
-  omwalde „mote“
-  hofstede met „mote“
-  klooster
-  molen
-  kasteel op „mote“
-  smidse

NEVELE - VRIJHEID

GRONDPLAN VOLGENS DE KAART

VAN HET RENTEBOEK 1639

BEWONING

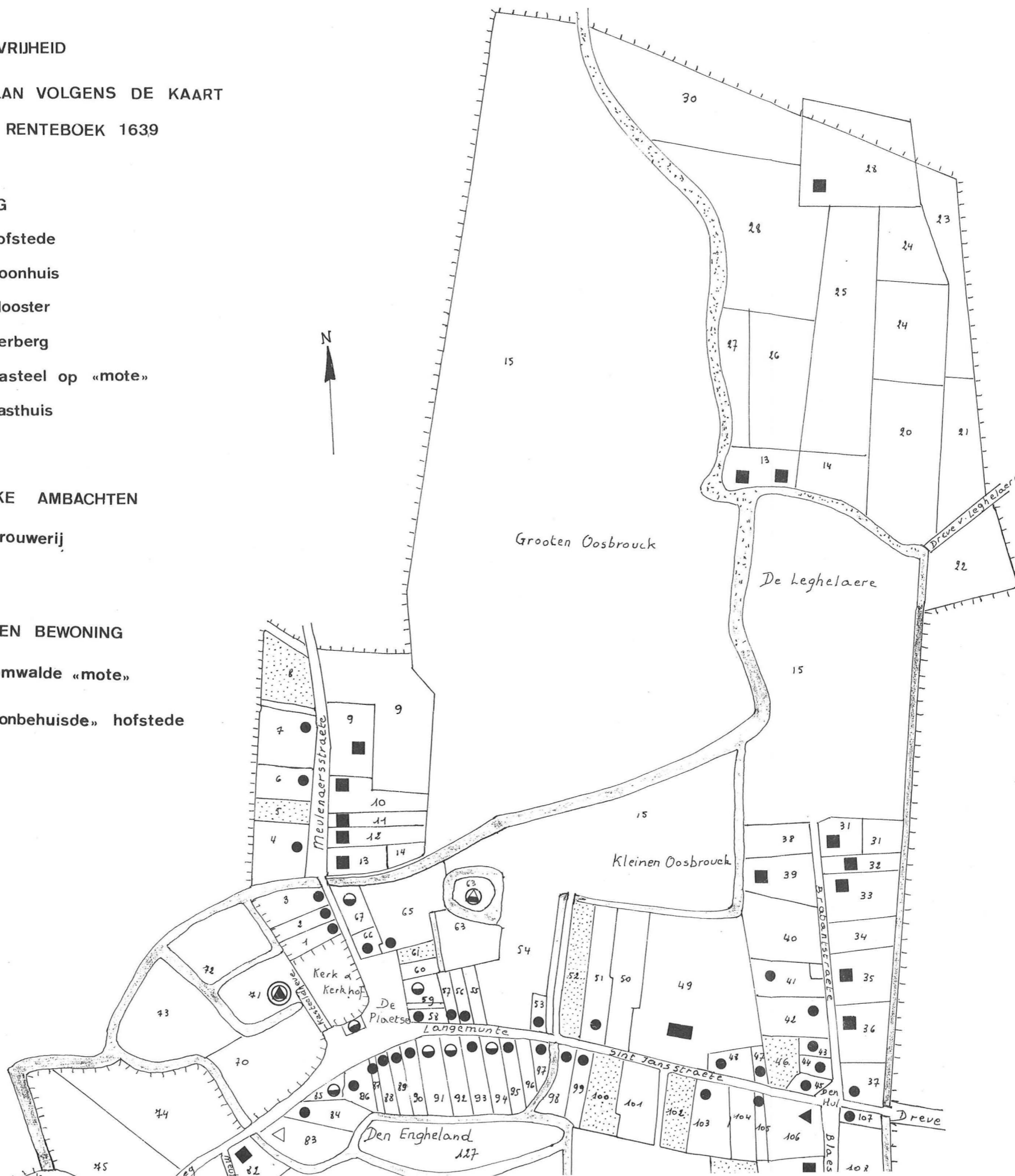
- hofstede
- woonhuis
- klooster
- ⊙ herberg
- ⊙ kasteel op «mote»
- △ gasthuis

LANDELIJKE AMBACHTEN

- ▲ brouwerij

VERDWENEN BEWONING

- ⊙ omwalde «mote»
- «onbehuide» hofstede



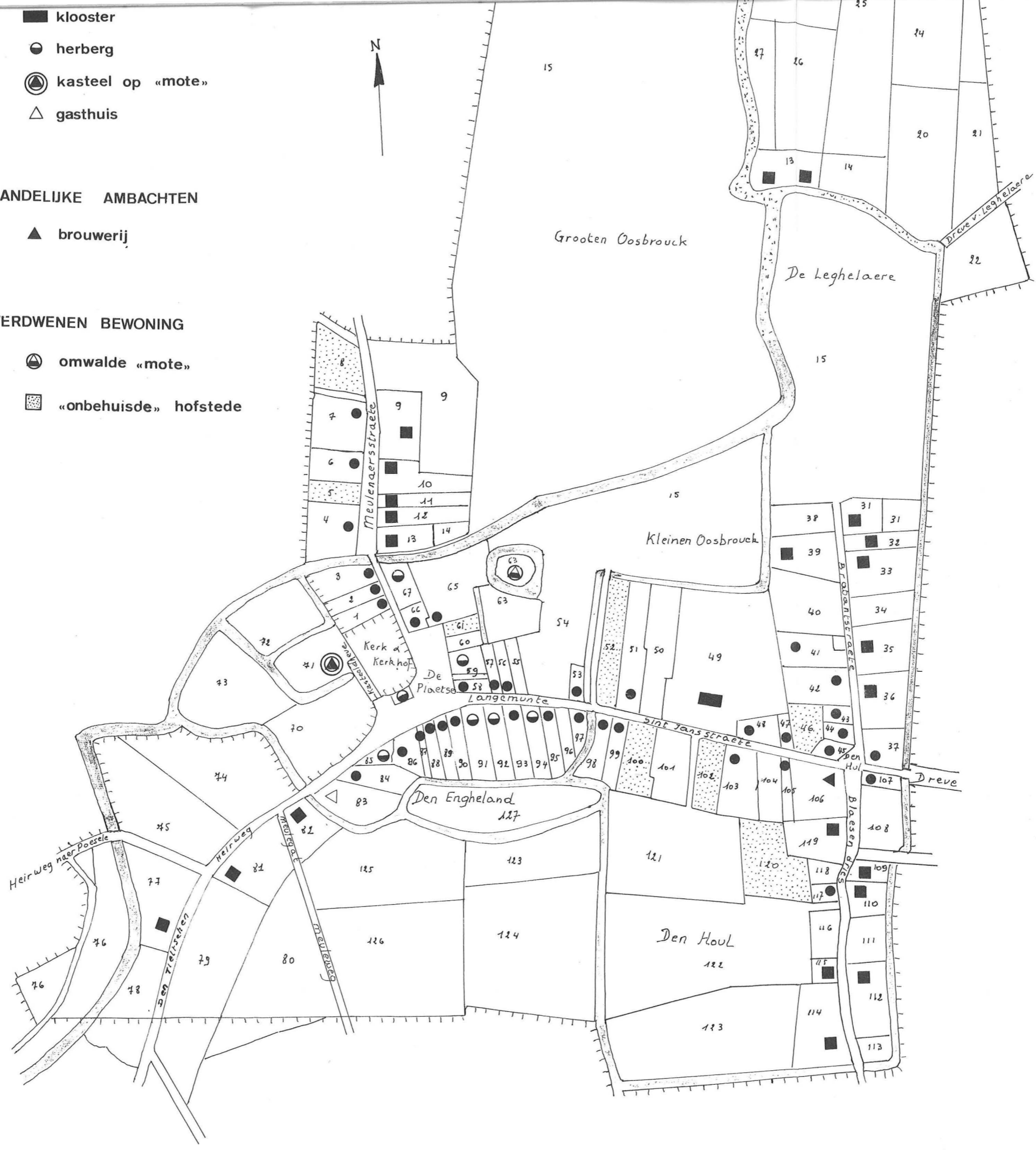
- klooster
- herberg
- ⊙ kasteel op «mote»
- △ gasthuis

LANDELIJKE AMBACHTEN

- ▲ brouwerij

VERDWENEN BEWONING

- ⊙ omwalde «mote»
- ▨ «onbehuide» hofstede



grens van de vrijheid

0 125m

LOTENHULLE

HANSBEKE

LANDEGEM

POSELE

NEVELE





POESELE

NEVELE

0 100 200 500m

VOSSELARE

MEIGEM

PERCELEN MET
BULK - TOPONIEM

kaart 7



LOTENHULLE

HANSBEKE

LANDEGEM

POSEELE

NEVELE





POESELE

MEIGEM

VOSELARE



NEVELE



DE VERDWENEN BEWONING

 in 1639

 in 1682



LOTENHULLE

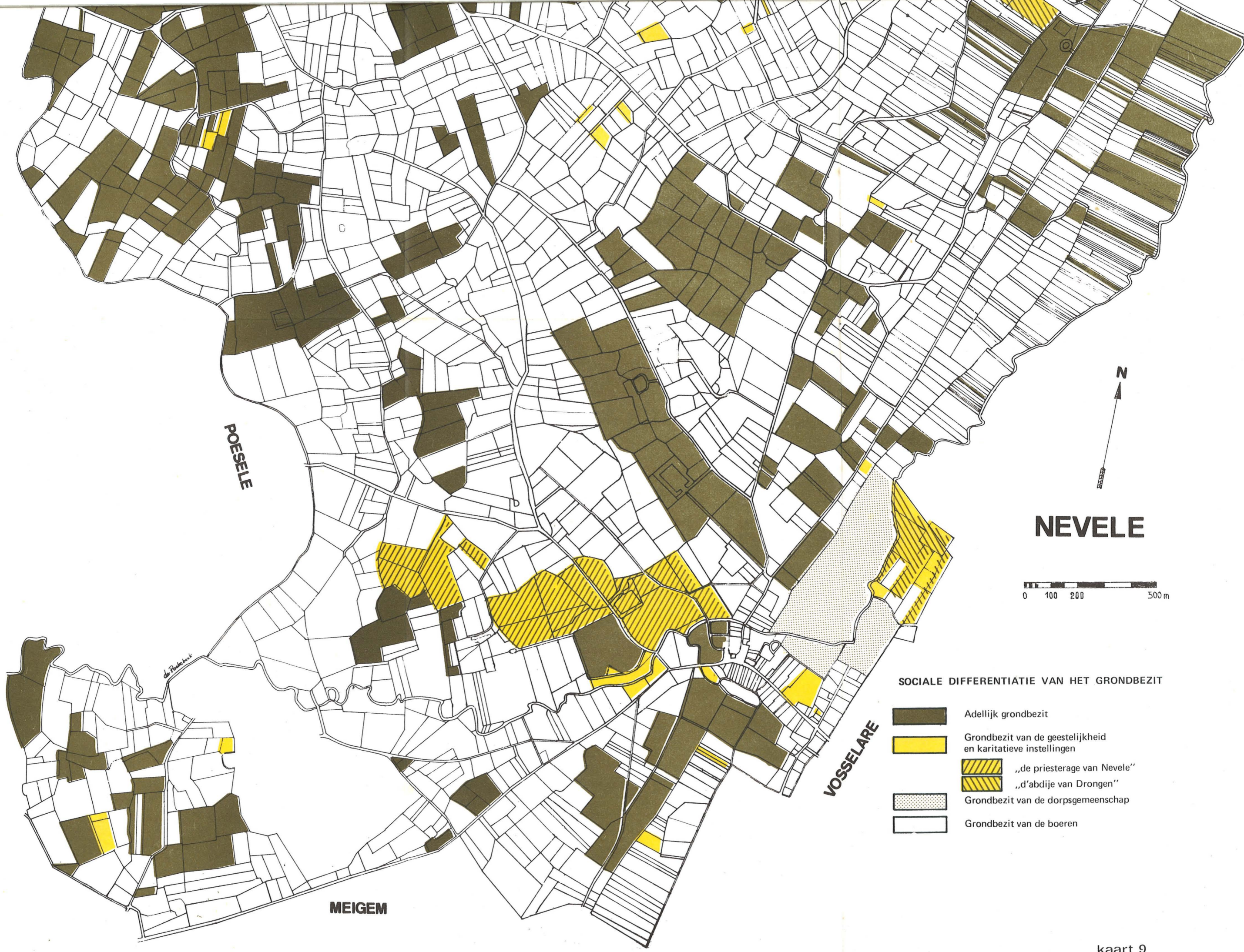
HANSBEKE

LANDEGEM

POSELE

NEVELE

0 100 200 500 m



POESELE



NEVELE



de Polderbeek

MEIGEM

VOSSELARE

- SOCIALE DIFFERENTIATIE VAN HET GRONDBEZIT**
-  Adellijk grondbezit
 -  Grondbezit van de geestelijkheid en karitatieve instellingen
 -  „de priesterage van Nevele”
 -  „d'abdije van Drongen”
 -  Grondbezit van de dorpsgemeenschap
 -  Grondbezit van de boeren

LOTENHULLE

HANSBEKE

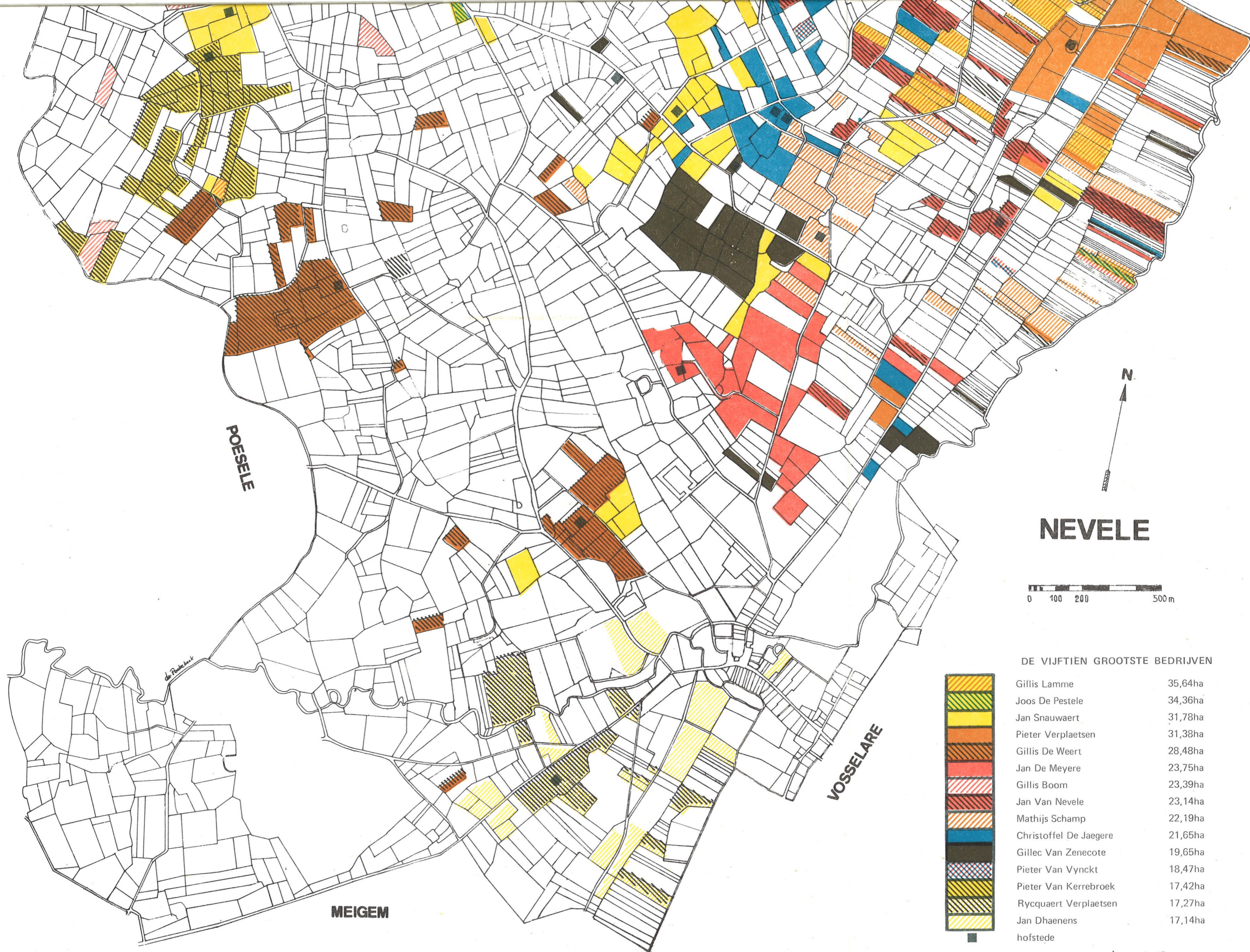
LANDEGEM

POSEELE

NEVELE

0 100 200 500m





NEVELE



DE VIJFTIEN GROOTSTE BEDRIJVEN



Gillis Lamme	35,64ha
Joos De Pestele	34,36ha
Jan Snauwaert	31,78ha
Pieter Verplaetsen	31,38ha
Gillis De Weert	28,48ha
Jan De Meyere	23,75ha
Gillis Boom	23,39ha
Jan Van Nevele	23,14ha
Mathijs Schamp	22,19ha
Christoffel De Jaegere	21,65ha
Gillec Van Zenecote	19,65ha
Pieter Van Vynckt	18,47ha
Pieter Van Kerrebroek	17,42ha
Rycquaert Verplaetsen	17,27ha
Jan Dhaenens	17,14ha
hofstede	